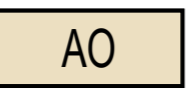


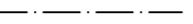
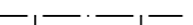





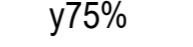
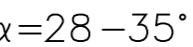
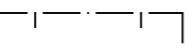
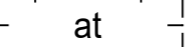
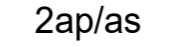
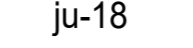



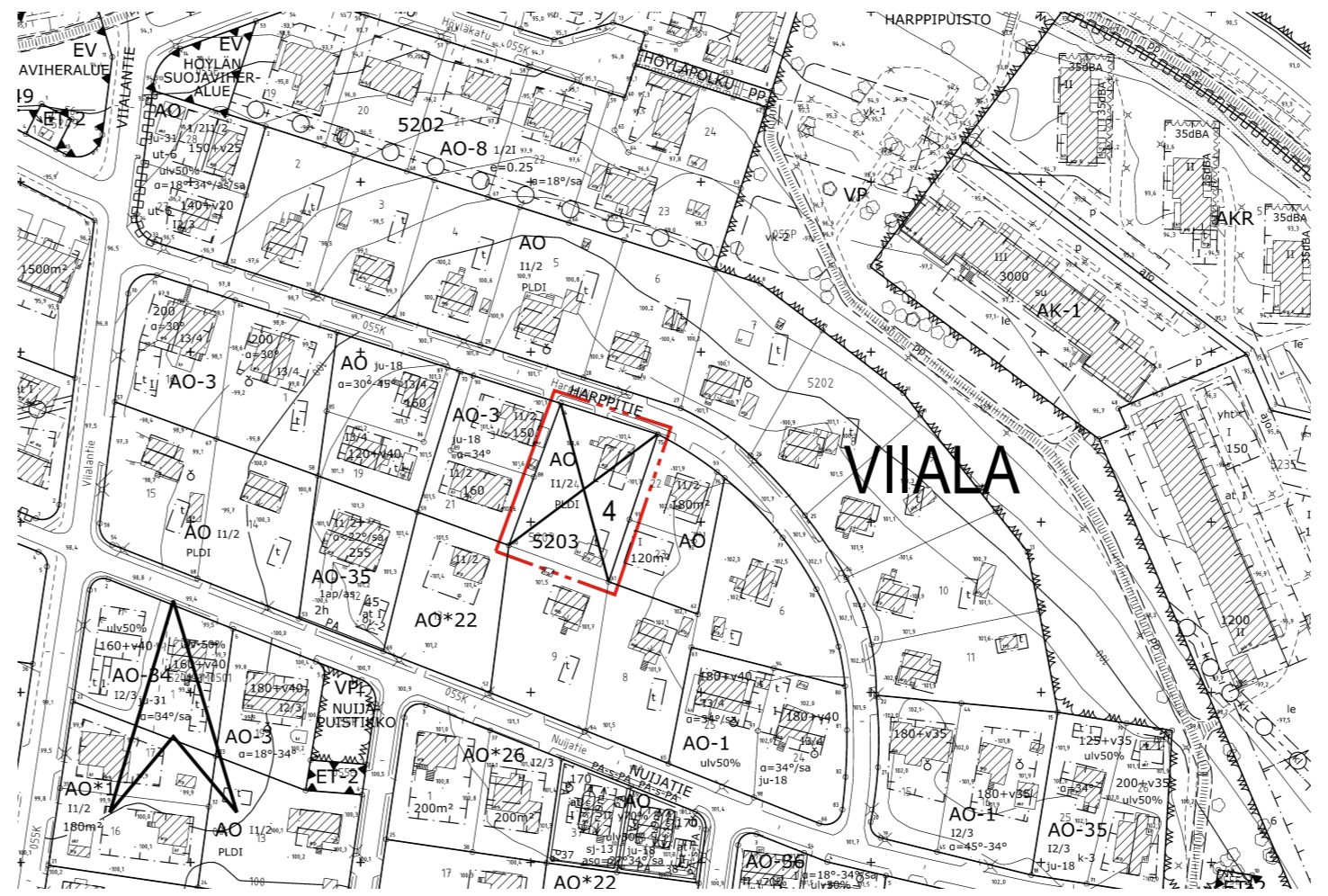
ASEMAKAAVAMERKINNÄT JA -MÄÄRÄYKSET:

-  Erillispientalojen korttelialue.
-  3 m kaava-alueen rajan ulkopuolella oleva viiva.
-  Korttelin, korttelinosan ja alueen raja.
-  Osa-alueen raja.
-  Poikkiviiva osoittaa rajan sen puolen johon merkintä kohdistuu.
-  Kaupunginosan nimi.
-  Korttelin numero.
-  Sitovan tonttijaon mukaisen tontin raja ja numero.
-  Rakennusoikeus kerrosalaneliömetreinä.
-  Roomalainen numero osoittaa rakennusten, rakennuksen tai sen osan suurimman sallitun kerrosluvun.
-  Rakennuksen ylimmässä kerroksessa saa enintään prosentiluvun osoittaman määrän alemman kerroksen pinta-alasta käyttää kerrosalaan luettavaksi tilaksi. Sen yläpuolelle ei saa rakentaa ullakkoa.
-  Kattokaltevuus.
-  Rakennusala.
-  Auton säilytyspaikan ja talusrakennuksen rakennusala.
-  Merkintä osoittaa, kuinka monta autopaikkaa asuntoa kohti on rakennettava.
-  Rakennuksen pääasiallisena julkisivumateriaalina tulee käyttää vaaleaksi peittomaalattua puuta tai vaaleaksi värjättyä rappausta.

hule-42(1)
 Kiinteistön vettäläpäisemättömillä pinnoilla syntyvät hulevedet tulee ensisijaisesti imeyttää tontilla. Mikäli imeyttäminen ei ole mahdollista, tulee vettäläpäisemättömillä pinnoilla tulevia hulevesiä viivyttaa tontilla siten, että viivytysrakenteiden mitoitusluku on suluissa mainittu kuutiometrimäärä jokaista sataa vettäläpäisemätöntä pintaneliometriä kohden. Viivytysrakenteiden tulee tyhjentyä 12 tunnin kuluessa täyttymisestään ja niissä tulee olla suunniteltu ylivuoto.

POISTETTAVA ASEMAKAAVA 1:2000

 3 m sen asemakaava-alueen ulkopuolella oleva viiva, jonka sisäpuolelta asemakaavamerkinnät ja -määräykset poistetaan.



ASEMAKAAVAN MUUTOS

Kaupunginosa: VIIALA (055)
 Kortteli nro: 5203
 Tontti nro: 4

ASEMAKAAVAN MUUTOKSELLA JA TONTTIJAOLLA MUODOSTUU



Kaupunginosa: VIIALA (055)
 Kortteli nro: 5203
 Tontit nro: 26 ja 27

MUUTETAAN 15.8.1961 VAHVISTETTUA ASEMAKAAVAA NRO 1651.

TÄHÄN ASEMAKAAVAKARTTAAN LIITTYY ASEMAKAAVAN SELOSTUS, HAVAINNEPIIRROS JA TONTTIJAKO.

TÄMÄN ASEMAKAAVAN ALUEELLA TONTTIJAKO NRO 9272 ON LAADITTU SITOVANA JA SE SISÄLTYY ASEMAKAAVAAN.

1:1000 

KAUPUNKIYMPÄRISTÖN PALVELUALUE / PAIKKATIETO		
Asemakaavaehdotus perustuu pohjakarttaan, joka täyttää 1.1.2000 voimaan tulleen kaavoitusmittausasetuksen (1284/1999) vaatimukset.		
Tasokoordinaatti- / korkeusjärjestelmä ETRS-GK24 / N2000		3.11.2020 Anna Mustajoki kaupungeedeetti
KAUPUNKIYMPÄRISTÖN SUUNNITTELU / ASEMAKAAVOITUS		
Suunnittelija VILLE RUOKOSENMÄKI		
Piirtäjä MVI	7.12.2020	
Pvm. 12.11.2020		
Asemakaavakartta nro 8836		Yla hyv.